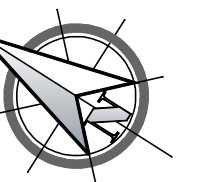


RILIEVO CELERIMETRICO Scala 1:200



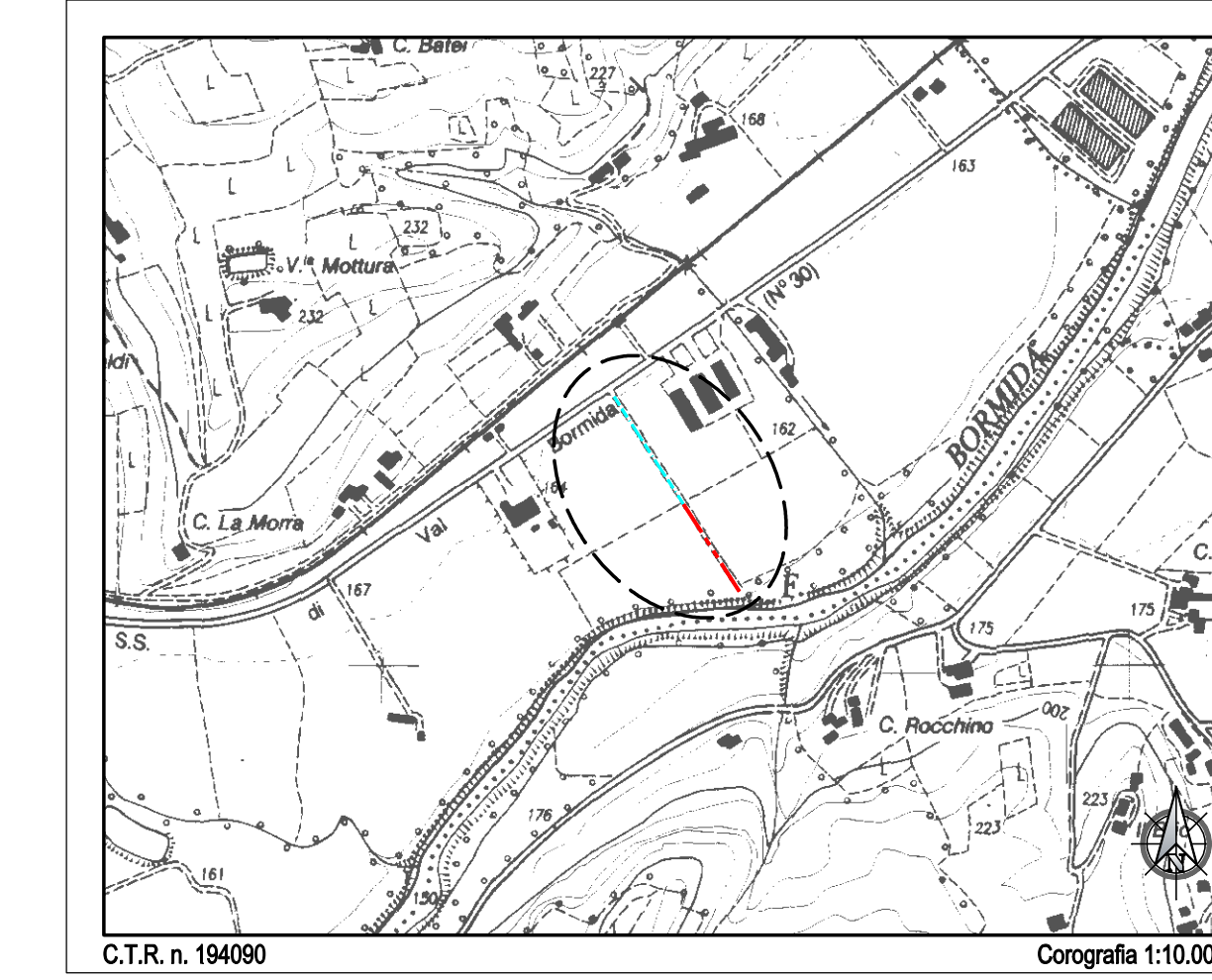
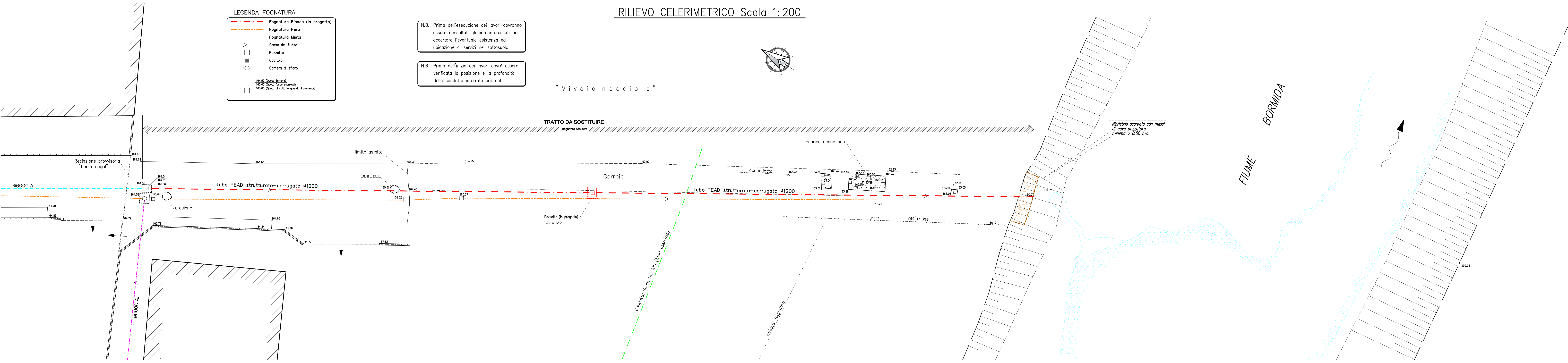
LEGENDA FOGNATURA:

- Fognatura Bianca (in progetto)
- Fognatura Nera
- Fognatura Mista
- ∇ Senso del flusso
- \square Pozzetto
- \square Caditoia
- \diamond Camera di sfioro

164.53 (Quota Terreno)
 163.00 (Quota fondo scorsevole)
 163.00 (Quota di salto - quando è presente)

N.B.: Prima dell'esecuzione dei lavori dovranno essere consultati gli enti interessati per accertare l'eventuale esistenza ed ubicazione di servizi nel sottosuolo.

N.B.: Prima dell'inizio dei lavori dovrà essere verificata la posizione e la profondità delle condotte interrate esistenti.



PROGETTO ESECUTIVO

0	MAG. 2018	EMISSIONE DISEGNO DI PROGETTO	GTN	
INDICE	DATA	REVISIONI	ELABORATO	VERIFICATO
Regione Piemonte Provincia di Alessandria COMUNE DI BISTAGNO				
RIPRISTINO CONDOTTA REGIMAZIONE ACQUE BIANCHE PROVENIENTI DALLA COLLINA DI ZONA CARTESIO (Primo e secondo lotto) (Stato di progetto) In Comune di BISTAGNO (AL)			DIS. TAV. 4	
RILIEVO CELERIMETRICO - C.T.R.			INDICE: [] SCALA: Vedi disegno SOSTITUIRE IL SOSTITUITO DAL	

Il presente disegno è di proprietà aziendale - La Società "Ingegneria" - propri diritti e termini di legge.