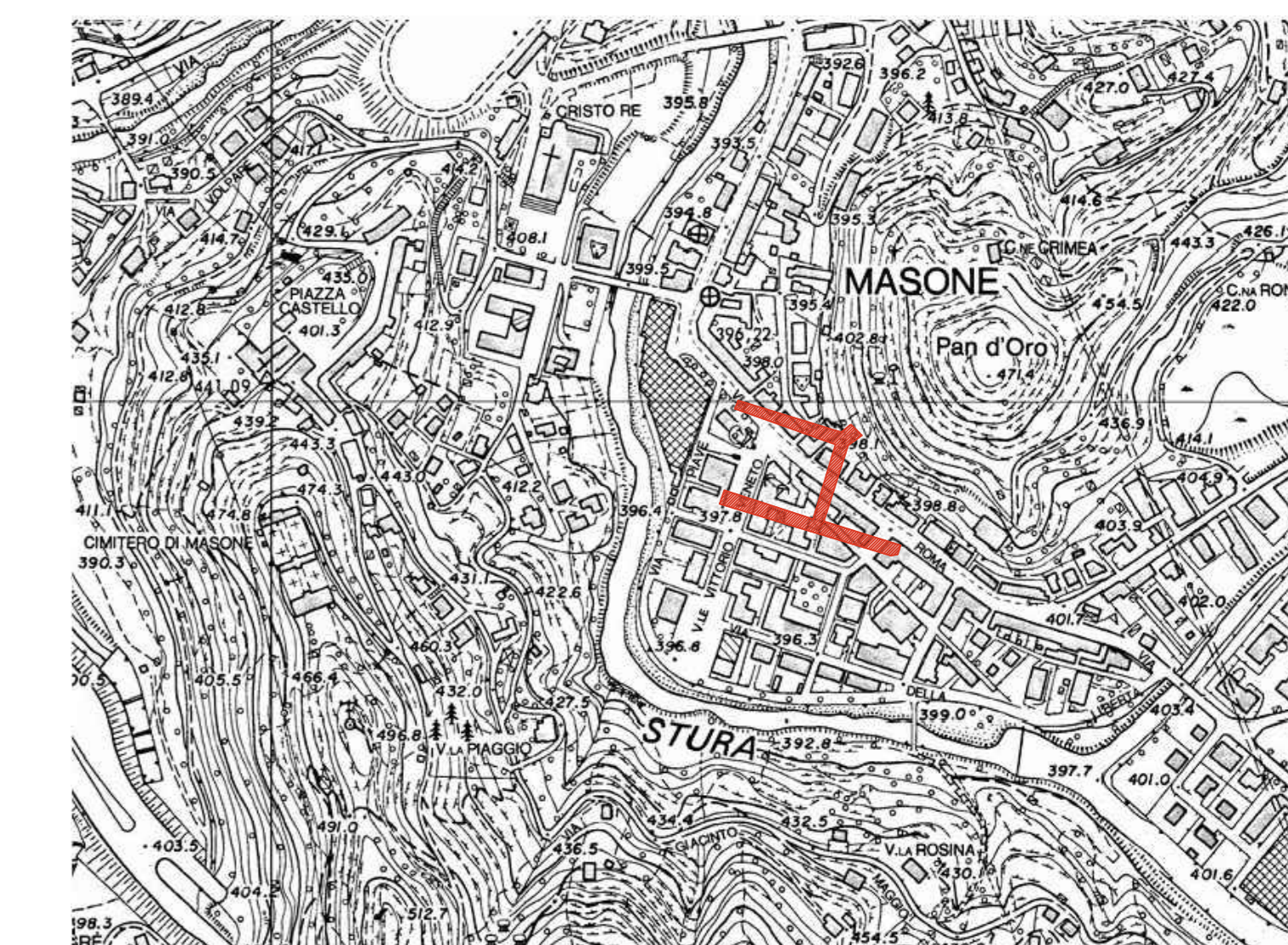
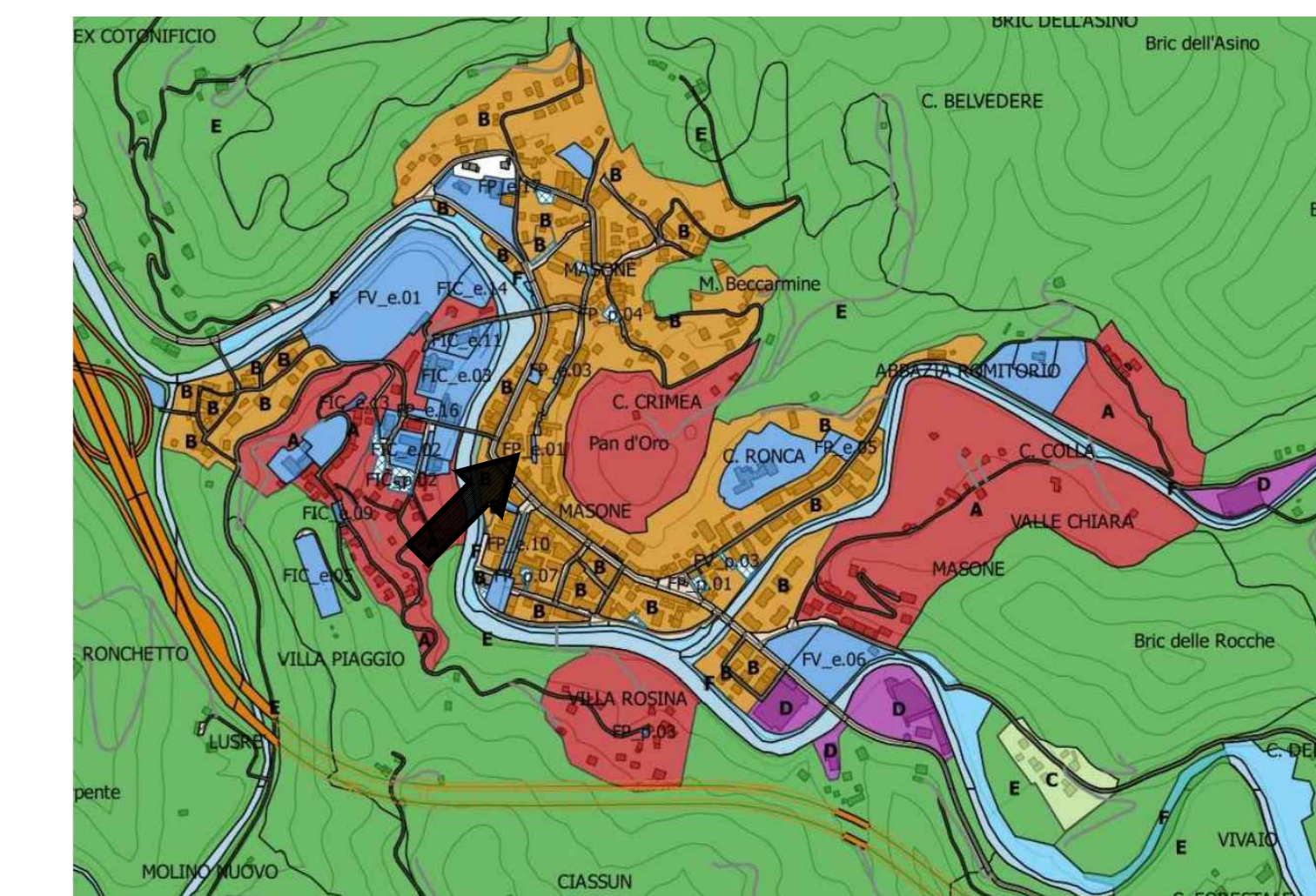


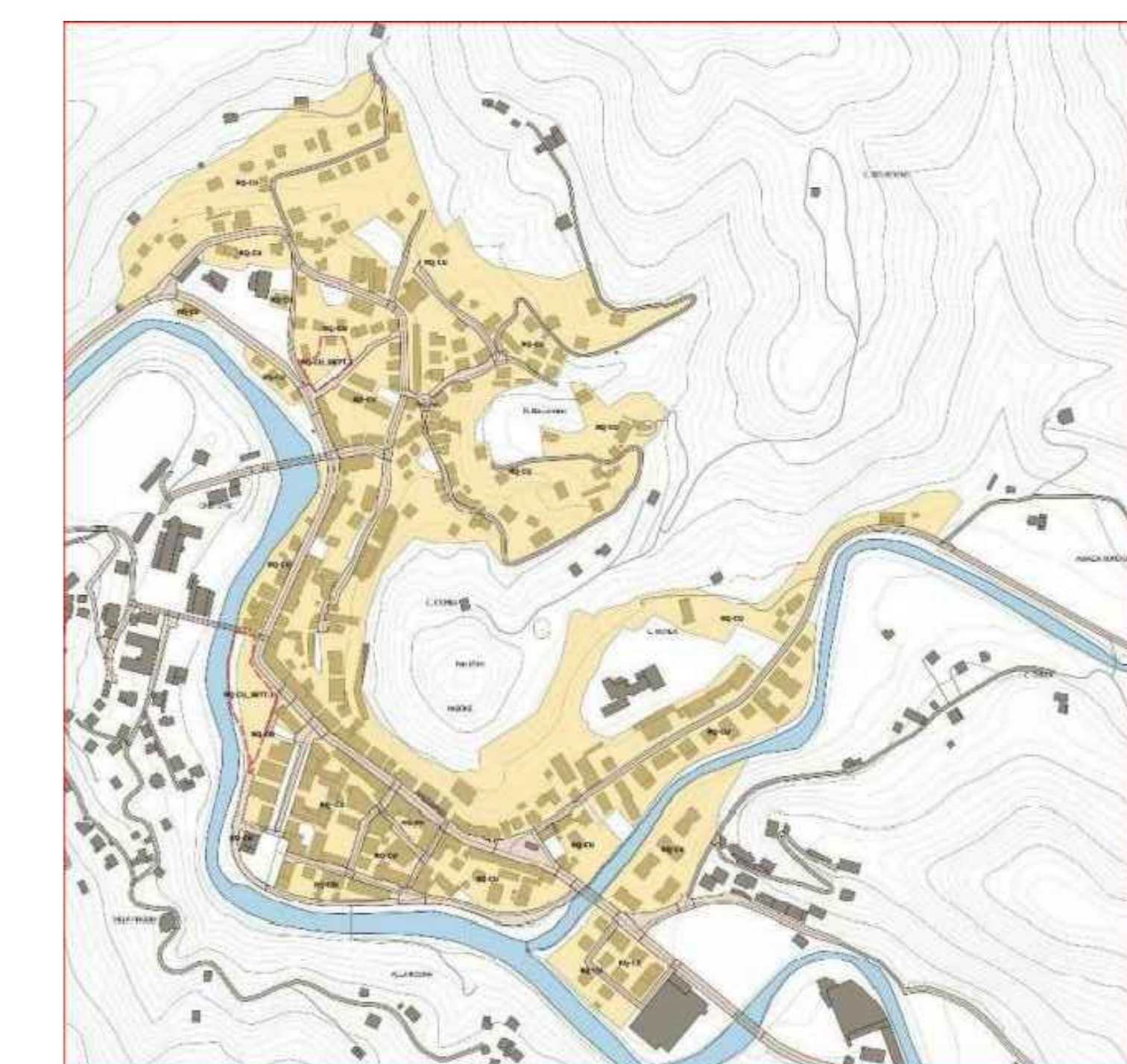
INQUADRAMENTO URBANISTICO



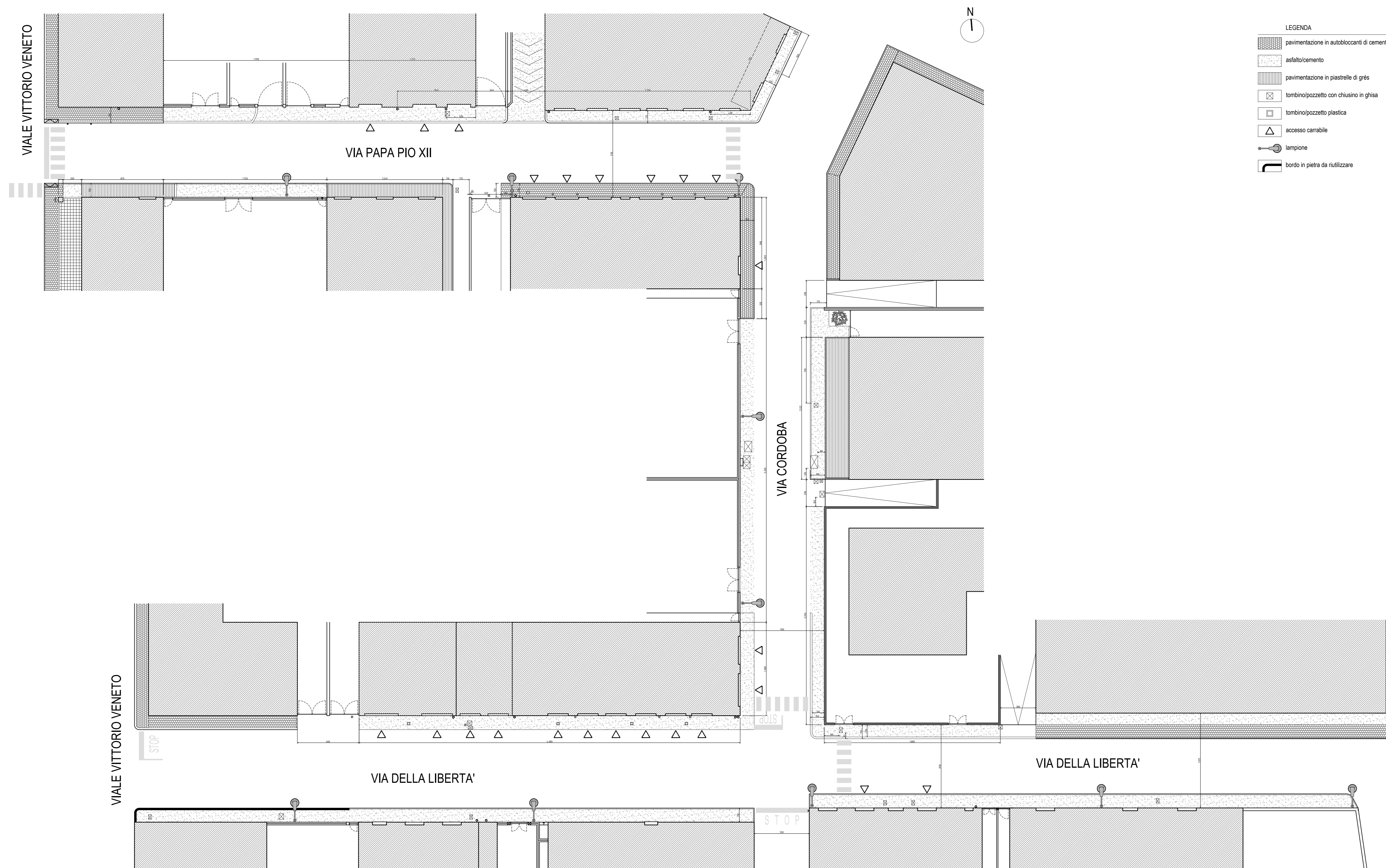
INDIVIDUAZIONE DELL'AREA DI INTERVENTO



PUC - Struttura del piano secondo la classificazione delle zone omogenee DM 1444/68
Zona B: aree parzialmente edificate

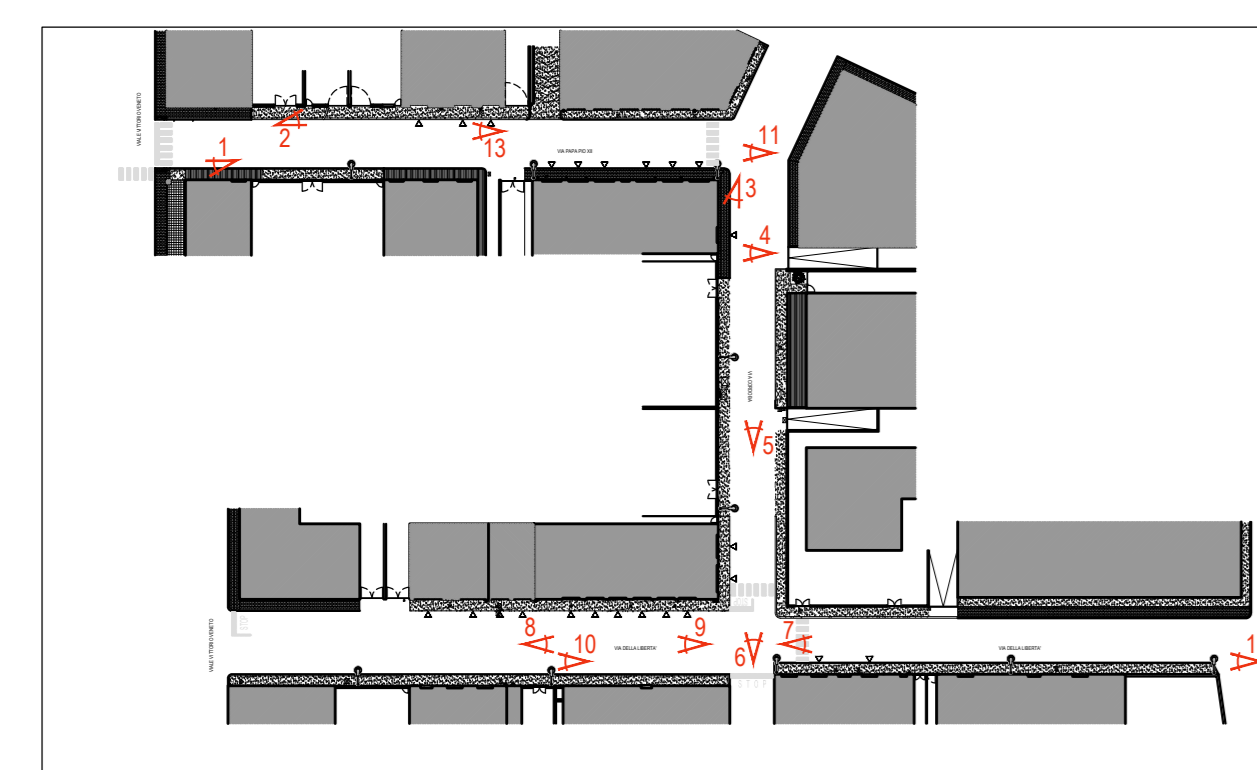


Ambito di Riquadrificazione del Centro Urbano RQ-CU



PLANIMETRIA DELLO STATO DI FATTO - scala 1/200

DOCUMENTAZIONE FOTOGRAFICA



PIANTA DEI PUNTI PRESA FOTOGRAFICA



01	MARZO '23	A SEGUITO AGG. PREZZARIO	PF	AE	AE
00	LUGLIO '22	PRIMA EMISSIONE	PF	AE	AE
REV.	DATA	DESCRIZIONE DELLA REVISIONE	REDATTO	CONTROLLATO	APPROVATO

COMUNE DI MASONE
Città Metropolitana di Genova
Ufficio Tecnico
Piazza 75 Martiri, 1 - 16010 - Masone (GE)

<p>Programma Regionale di Rigenerazione Urbana Legge 145/2018 - D.G.R. n.369/2021 - D.G.R. n.430/2021</p> <p>PROGRAMMA DI RIGENERAZIONE URBANA DELL'ABITATO DI MASONE RIQUALIFICAZIONE VIA PAPA PIO XII, VIA CORDOBA E VIA DELLA LIBERTA'</p> <p>PROGETTO ESECUTIVO - ai sensi art. 23 D.Lgs. n° 50 /2016</p>		<p>OGGETTO DELLA TAVOLA: - Planimetria dello Stato di Fatto - Documentazione Fotografica - Inquadramento urbanistico</p>	<p>TAVOLA N° 01</p> <p>SCALA: VARIE</p>
<p>RESPONSABILE LAVORO DI PROCEDIMENTO: Geom. Giuseppe Ottonello</p> <p>PROGETTAZIONE: Alessandro Eieto architetto piazza dell'Agriolo 9, 16124 - GENOVA Tel. 010 8501423 - Mob. 349 637 3176 email: aeleto@eieto.com - www.aeletoeieto.it</p>			

Stampa e firma area with official seals and signatures.