



ELABORATO GRAFICO - ALLEGATO AL PIANO DI SICUREZZA E COORDINAMENTO

redatto ai sensi del D.Lgs. 81/08 (art. 100 ed Allegato XV Punto) e s.m.i.

DENOMINAZIONE DEL CANTIERE:	Manutenzione strade Acqui Terme – LOTTO 2
COMMITENTE:	Comune di Acqui Terme
INDIRIZZO CANTIERE:	Piazzale Dolermo 15011 ACQUI TERME (AL)

il Coordinatore della sicurezza

in fase di progettazione

FIRMA

Ing. Bellantoni Giuseppe Fabio

il Committente

Comune di Acqui Terme

FIRMA

Architetto Cascone Marco

il Responsabile dei lavori

FIRMA

Architetto Cascone Marco

Il Direttore dei lavori

Da definire

FIRMA

Il Coordinatore della sicurezza

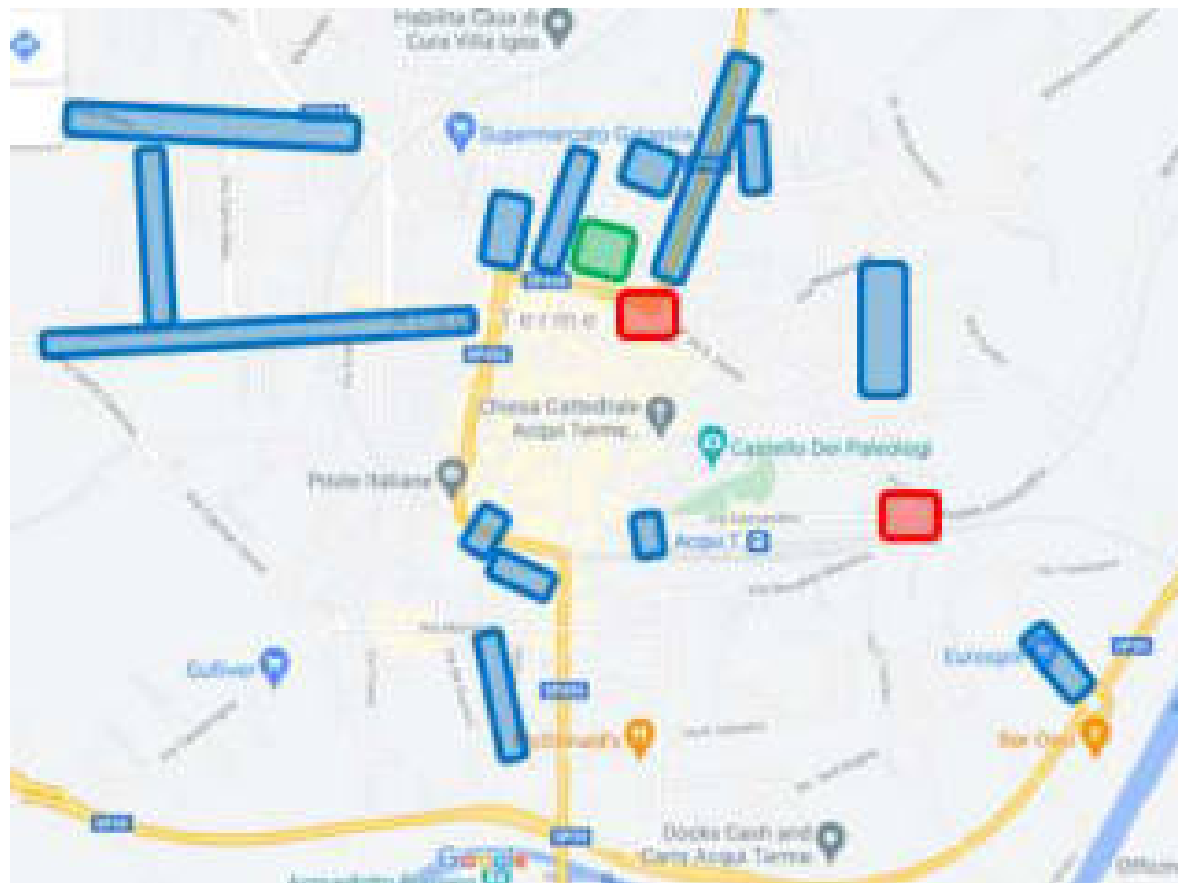
in fase di esecuzione

FIRMA.....

Ing. Bellantoni Giuseppe Fabio

Revisione N° 1 - del 22/06/2021

PLANIMETRIA CON INDIVIDUAZIONE DELLE AREE DI LAVORO E “CAMPO BASE”



Strade oggetto d'intervento




Rotatorie stradali oggetto d'intervento

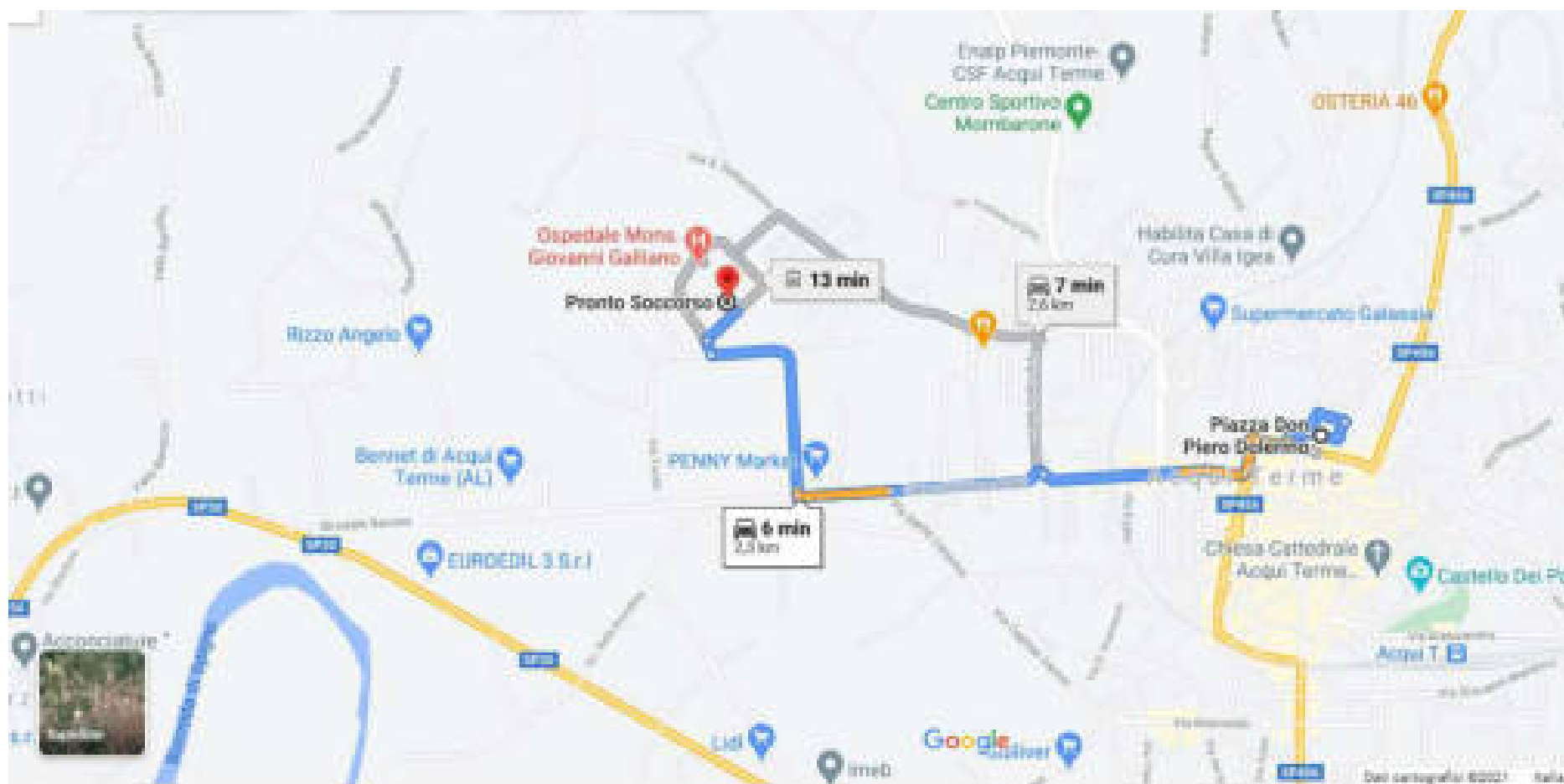


“Campo base”, installazione di cantiere e aree destinate alla logistica (Piazzale Dolermo)

DOTAZIONE TIPOLOGICA DEL “CAMPO BASE”

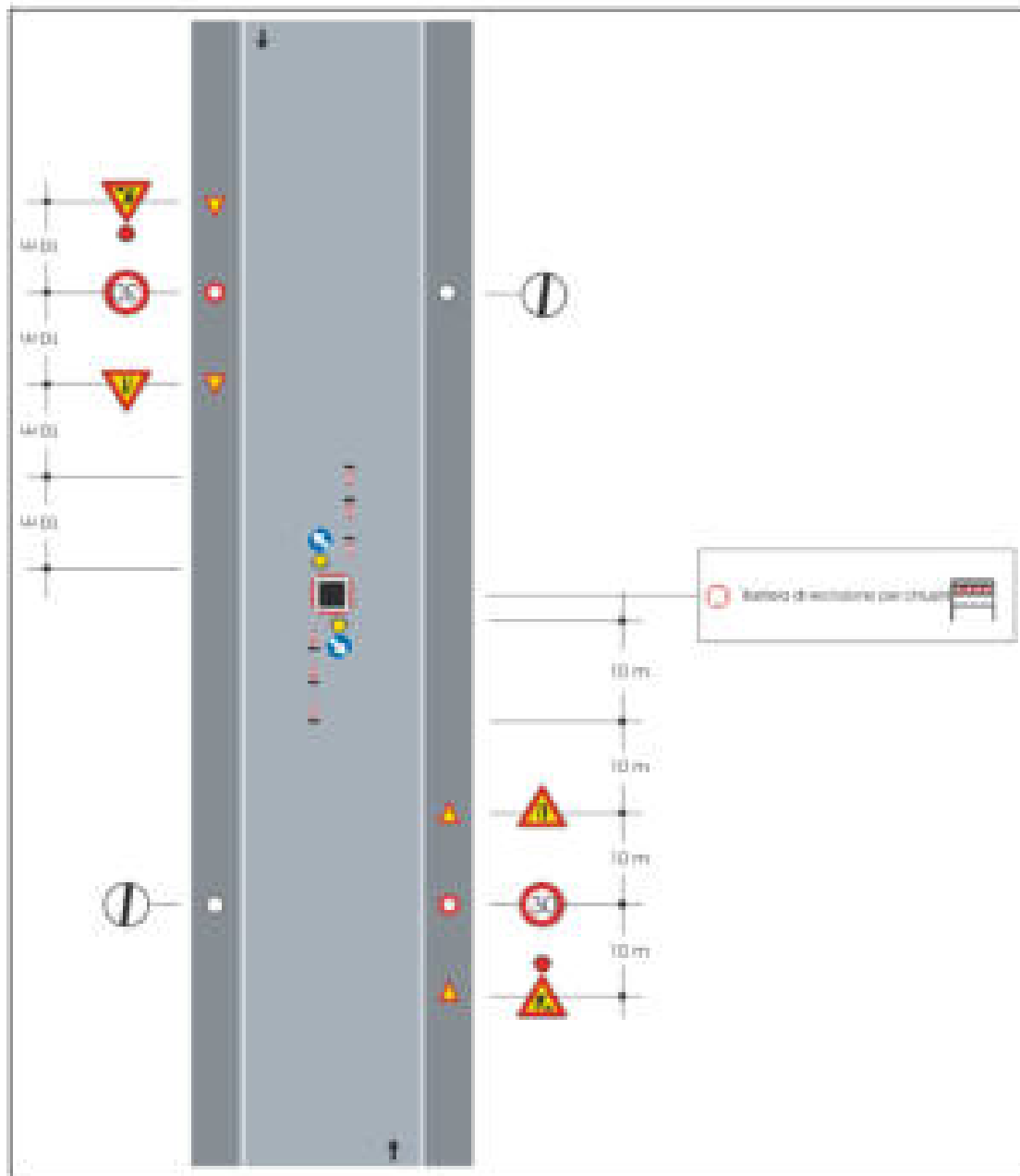


PERCORSO DAL “CAMPO BASE” AL PIU’ VICINO PRONTO SOCCORSO



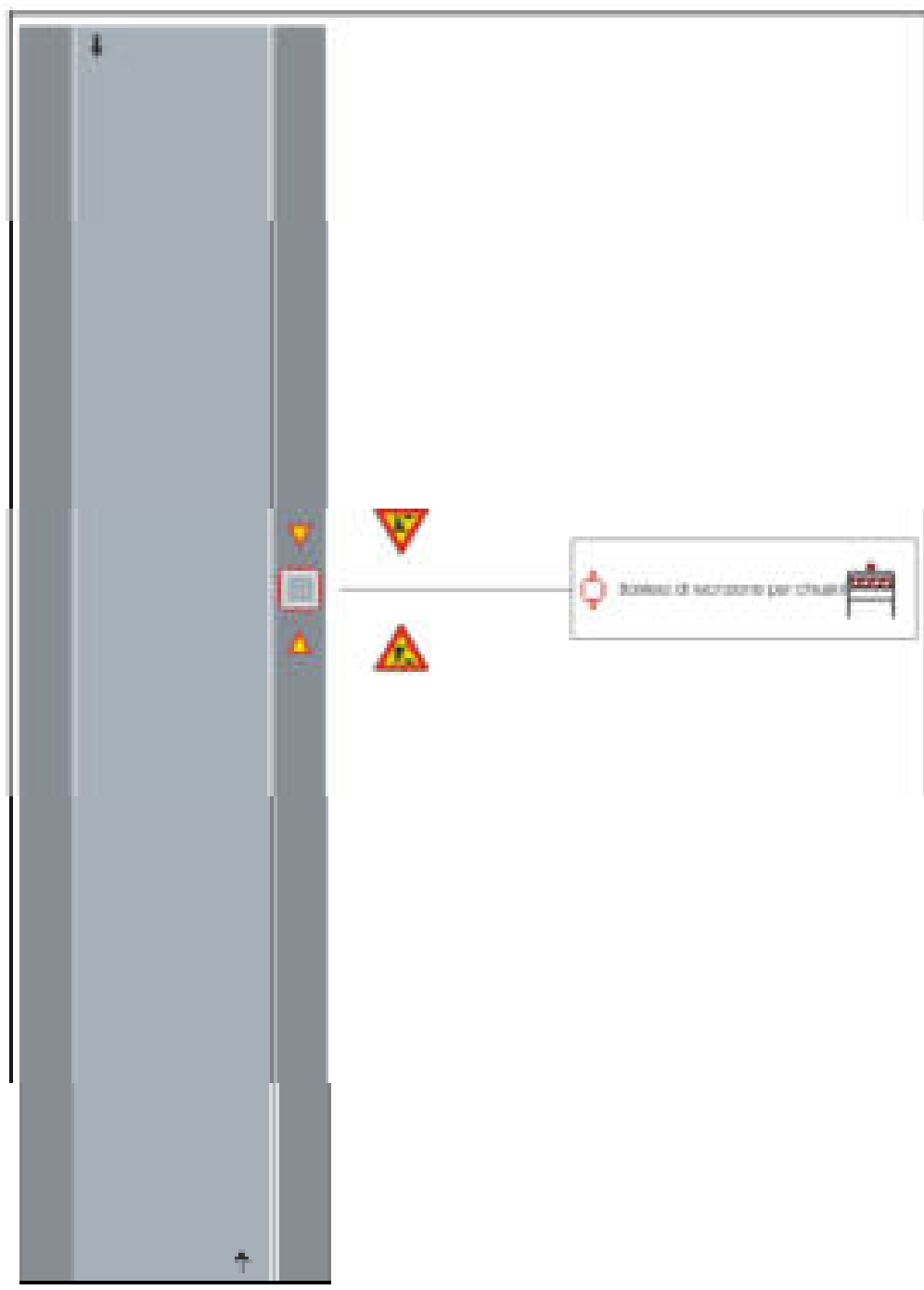
PROTEZIONI TIPOLOGICHE DELLE AREE DI LAVORO E SEGNALETICA

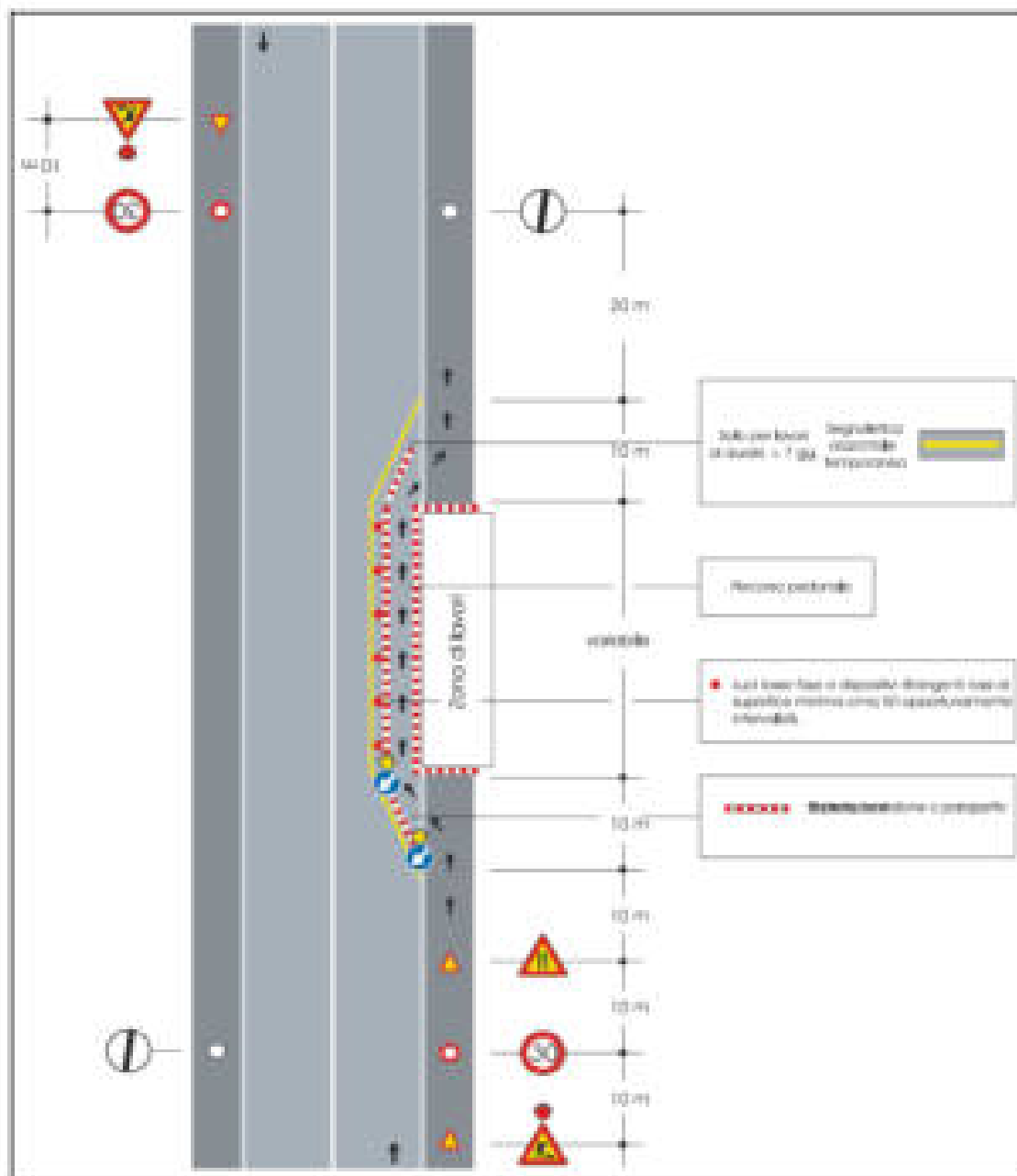
1



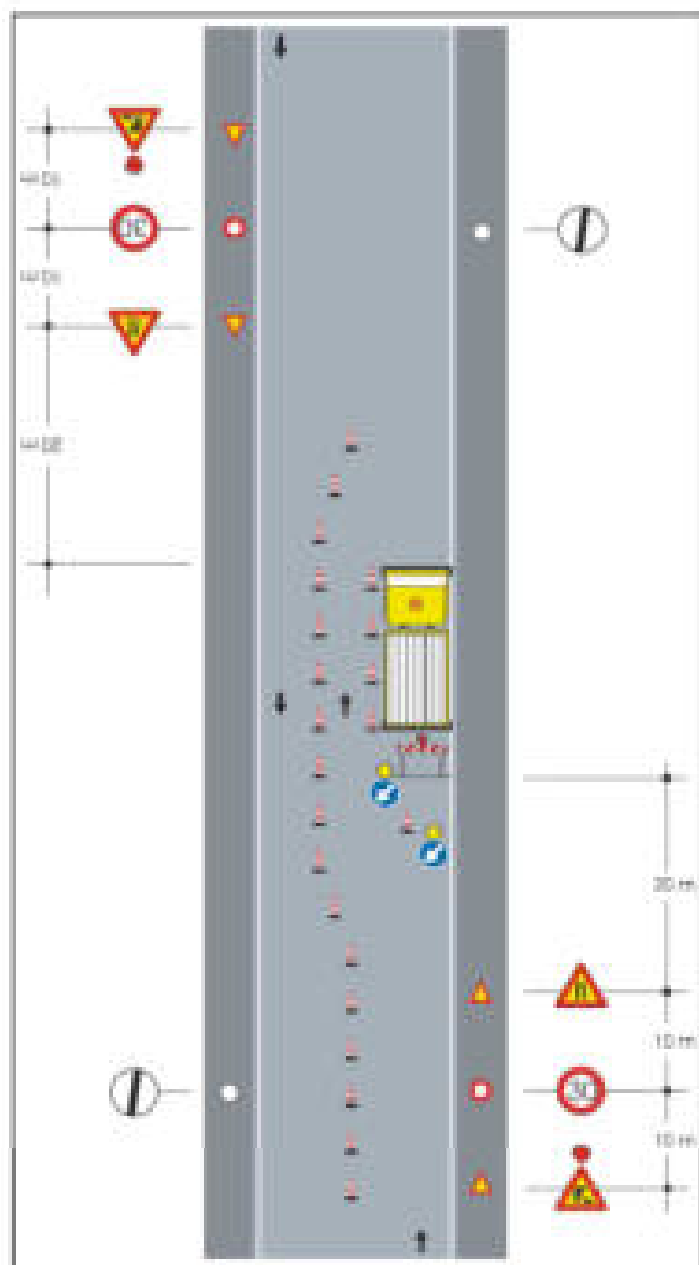
Note

Con larghezza della carreggiata residua maggiore o uguale a metri 5,60 tale da non richiedere l'imposizione del senso unico alternato.



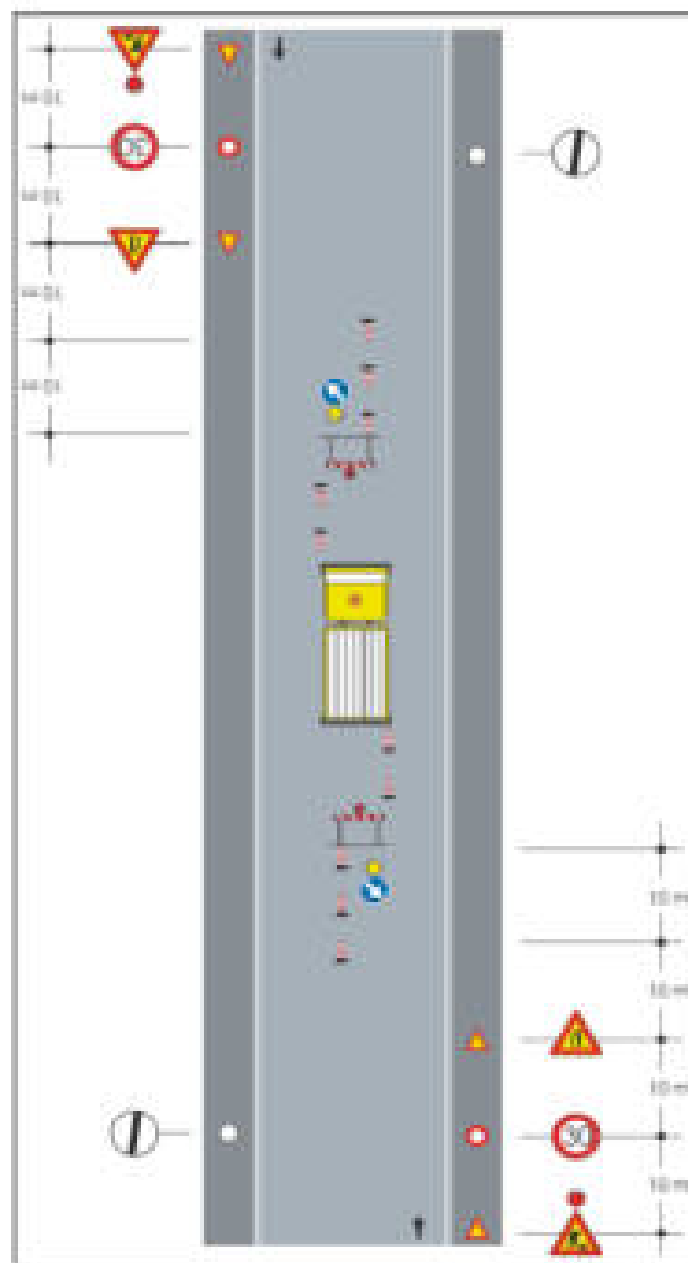


Con larghezza della carreggiata residua maggiore o uguale a metri 5,60 tale da non richiedere l'imposizione del senso unico alternato.



Note

Con larghezza della carreggiata residua maggiore o uguale a metri 5,60 tale da non richiedere l'imposizione del senso unico alternato.
 -Dispositivi luminosi da impiegarsi se il cantiere rimane aperto anche nelle ore notturne o in condizioni di scarsa visibilità



Note

Con larghezza della carreggiata residua maggiore o uguale a metri 5,60 tale da non richiedere l'imposizione del senso unico alternato.