




REGIONE PIEMONTE



PROVINCIA DI ALESSANDRIA



Committente

COMUNE DI BISTAGNO
Via Saracco n. 31- 15012 BISTAGNO
P.IVA 00469220065



COMPLETAMENTO LAVORI DI SISTEMAZIONE IDRAULICA FIUME BORMIDA
NEL TRATTO TRA IL PONTE FERROVIARIO E LE MURA DEL CASTELLO

PROGETTO ESECUTIVO

TAV N. 1

INQUADR. PLANIMETRICI
ELABORATI GRAFICI, SEZIONI

versione data:

0 05/11/2018

descrizione:

prima emissione

Ing. BENZI Mauro

Can Bagnoli 108 - 15011 Acqui Terme (AL)
tel. 0144/324444 - fax 0144/324444

firm

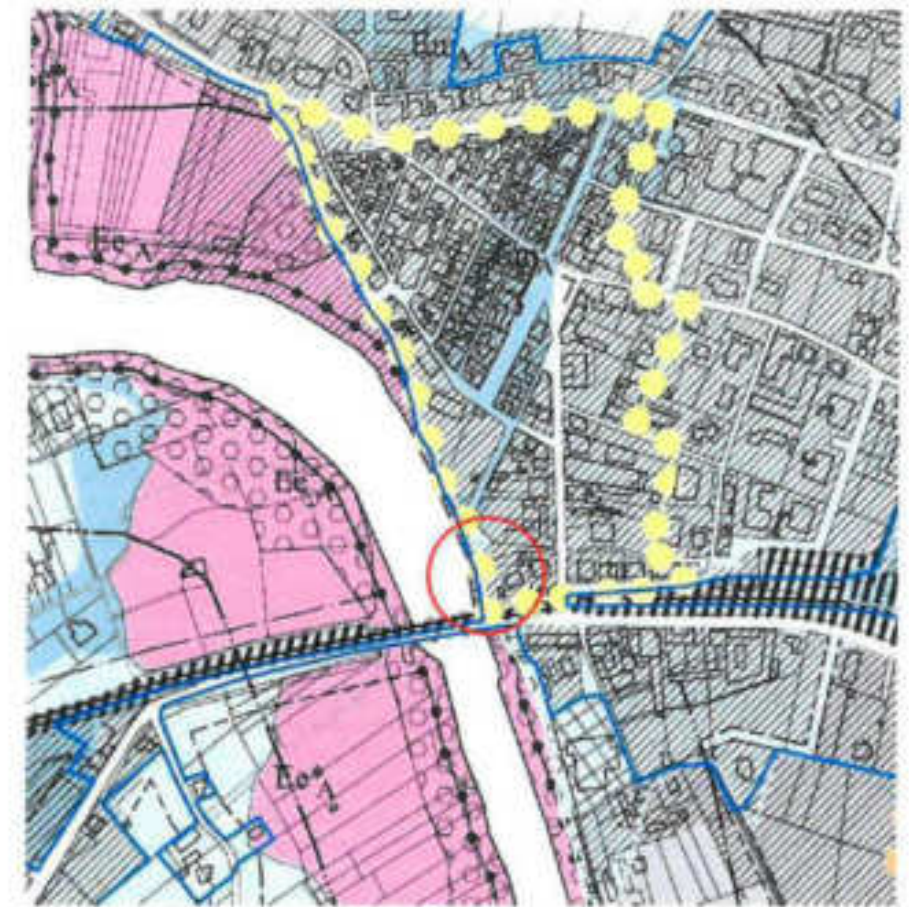


firm

Responsabile del Procedimento



CARTA TECNICA REGIONALE - fuori scala



ESTRATTO P.R.G.C. - fuori scala



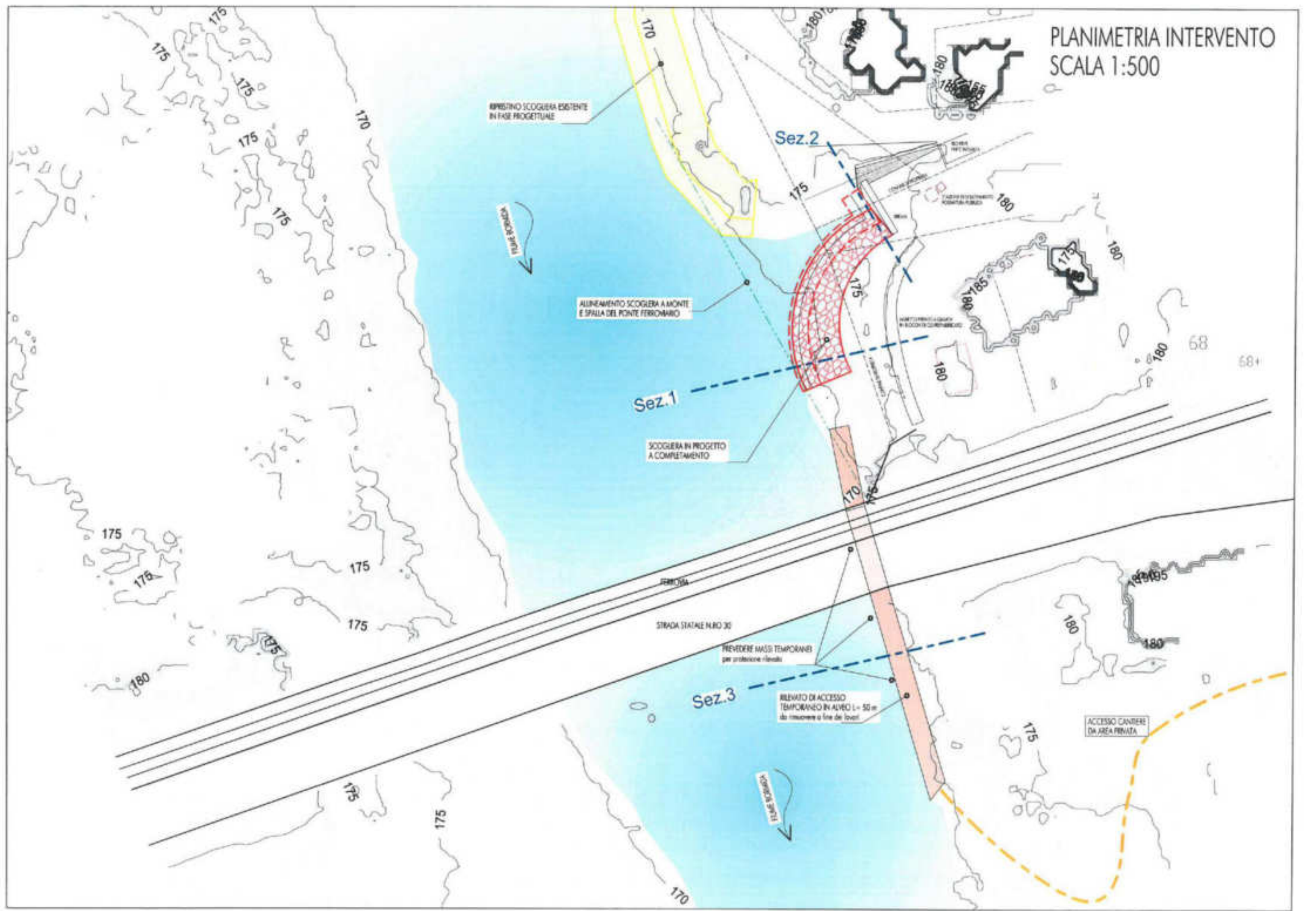
VISTA AEREA (GOOGLE EARTH)



PROVINCIA DI ALESSANDRIA
COMUNE DI BISTAGNO
FOGLIO N:13
SCALA 1:1000



PLANIMETRIA INTERVENTO
SCALA 1:500



SCOGLIERA IN PROGETTO SCALA 1:200

Sez.2

FIUME BORNIDA

RIPRISTINO SCOGLIERA ESISTENTE
IN FASE PROGETTUALE

ALLINEAMENTO SCOGLIERA A MONTE
E SPALLA DEL PONTE FERROVIARIO

FONDAZIONE CON MASSI - L=35 mt
con intasamento dei vuoti in cls Rck 20 N/mm²

Sez.1

SCOGLIERA IN PROGETTO
A COMPLETAMENTO
massi > 0.8 mc
spessore = 1.30 mt

ACCESSO AREA DI CANTIERE

MURO ESISTENTE
BLOCCHI DI PIETRA

RIO PIEVE
(parte lambinata)

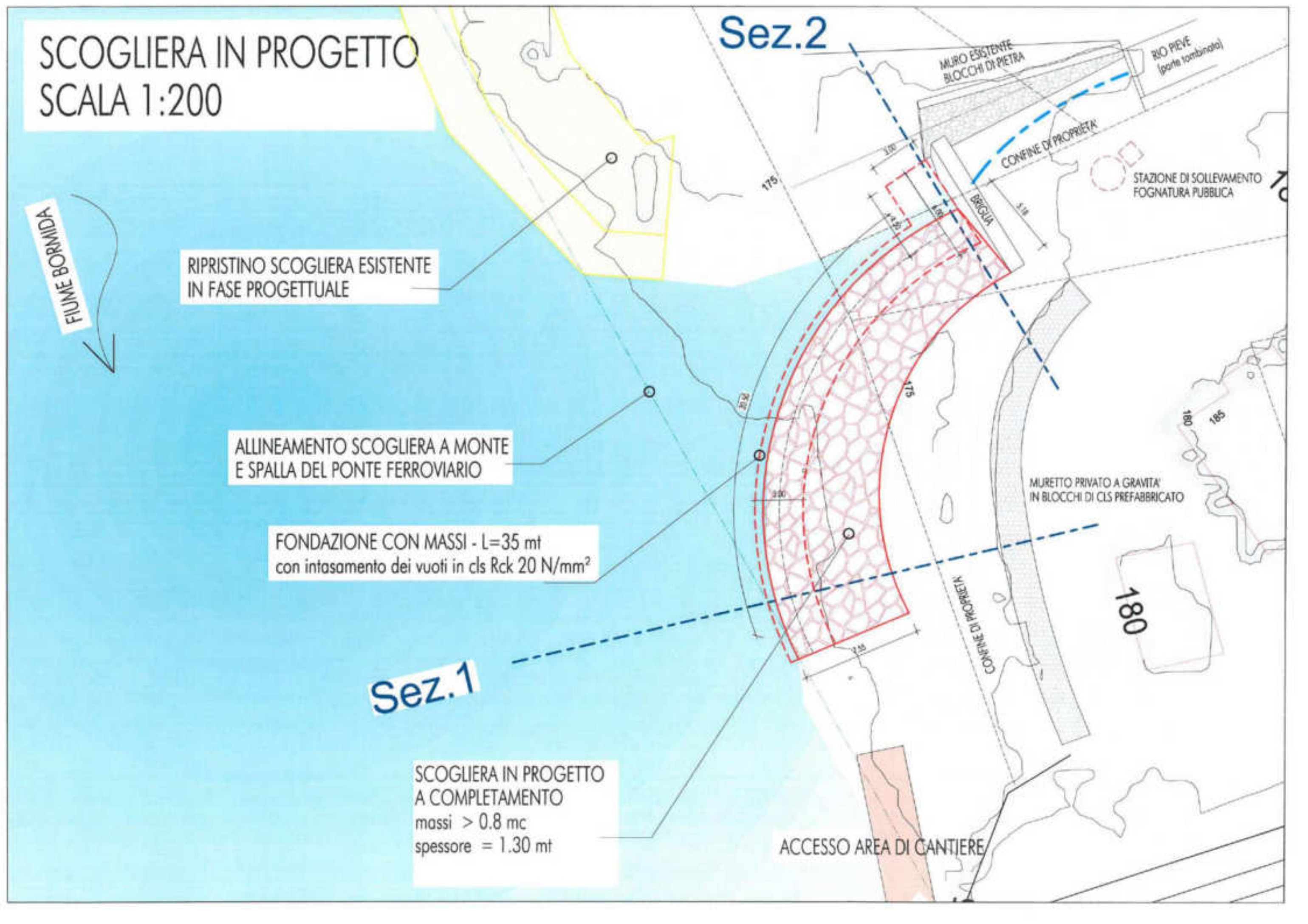
CONFINE DI PROPRIETA'

STAZIONE DI SOLLEVAMENTO
FOGNATURA PUBBLICA

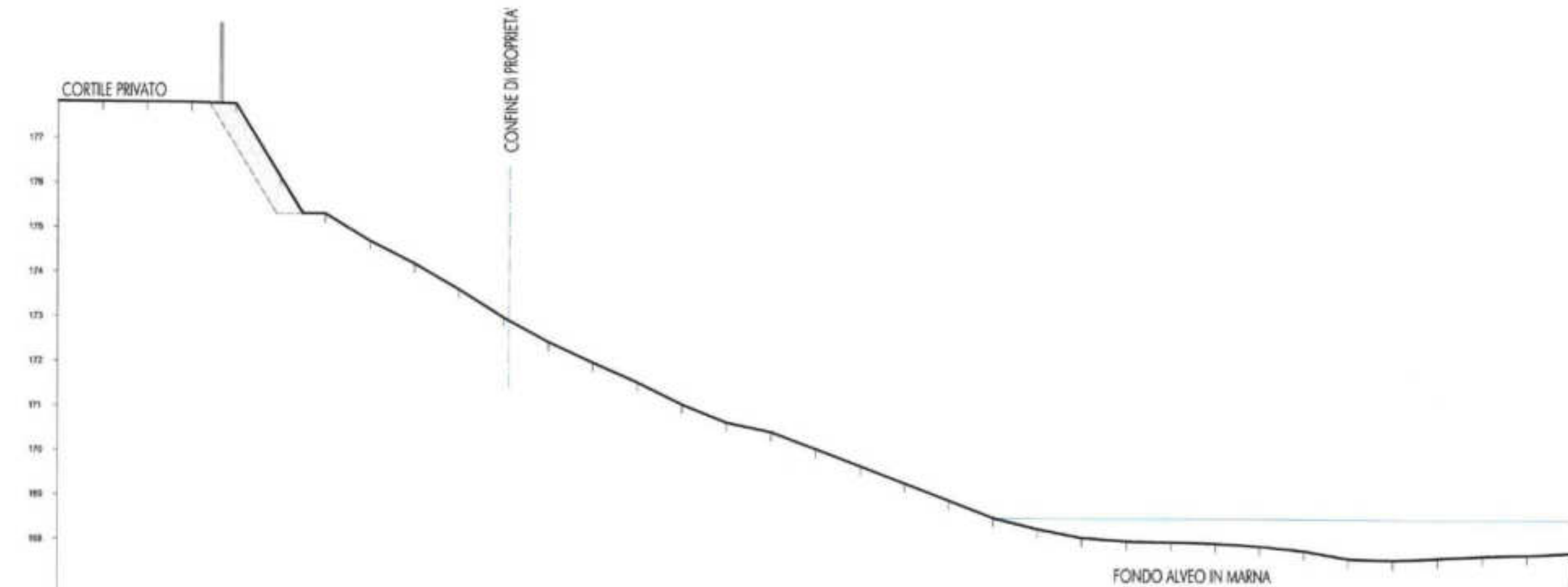
MURETTO PRIVATO A GRAVITA'
IN BLOCCHI DI CLS PREFABBRICATO

180

CONFINE DI PROPRIETA'



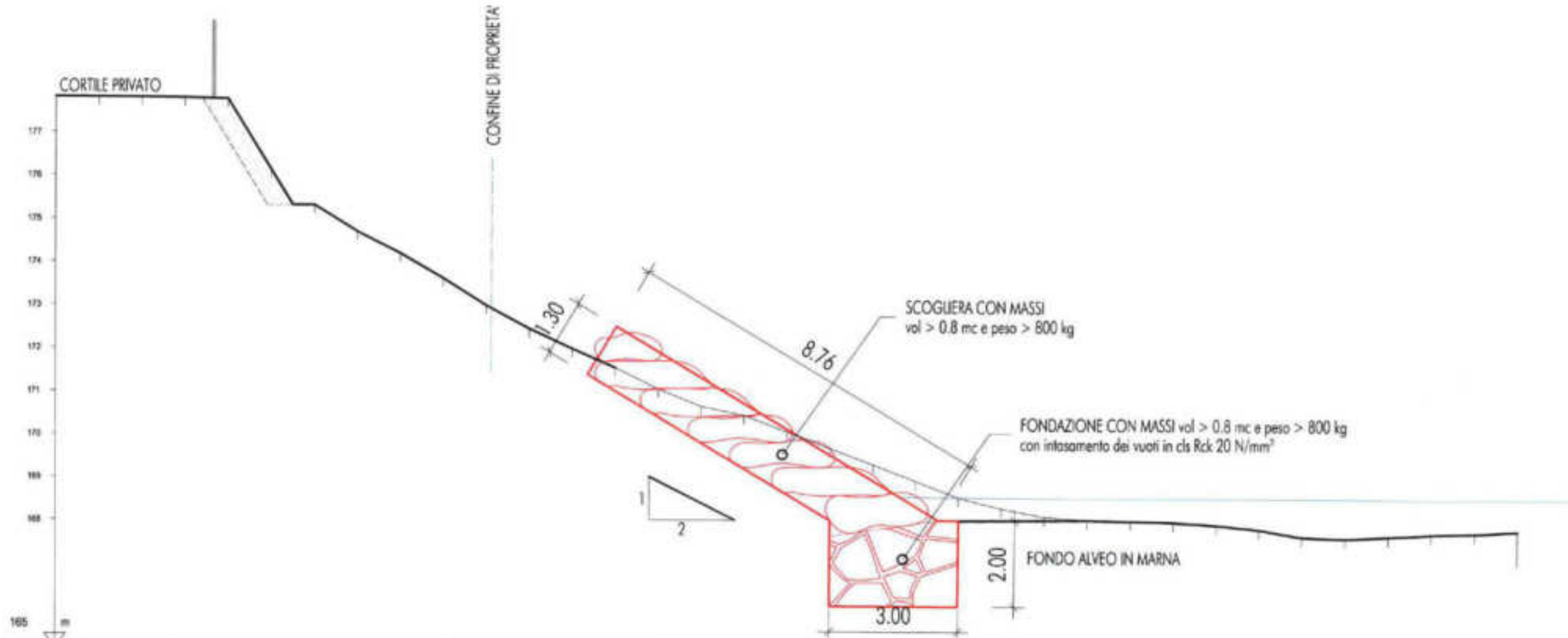
Sezione 1 - STATO ATTUALE



QUOTE TERRENO	177.32	177.81	177.80	177.78	177.78	177.51	175.35	174.68	174.17	173.65	172.96	172.42	171.96	171.52	171.02	170.53	170.42	170.47	169.90	169.28	168.55	168.53	168.28	168.09	168.02	168.01	167.88	167.82	167.82	167.64	167.62	167.68	167.72	167.74	167.79
PROGRESSIVE	0.00	1.00	2.00	3.00	4.00	5.00	6.00	7.00	8.00	9.00	10.00	11.00	12.00	13.00	14.00	15.00	16.00	17.00	18.00	19.00	20.00	21.00	22.00	23.00	24.00	25.00	26.00	27.00	28.00	29.00	30.00	31.00	32.00	33.00	34.00
Scala 1: 100/100																																			

STATO ATTUALE
scala 1/100

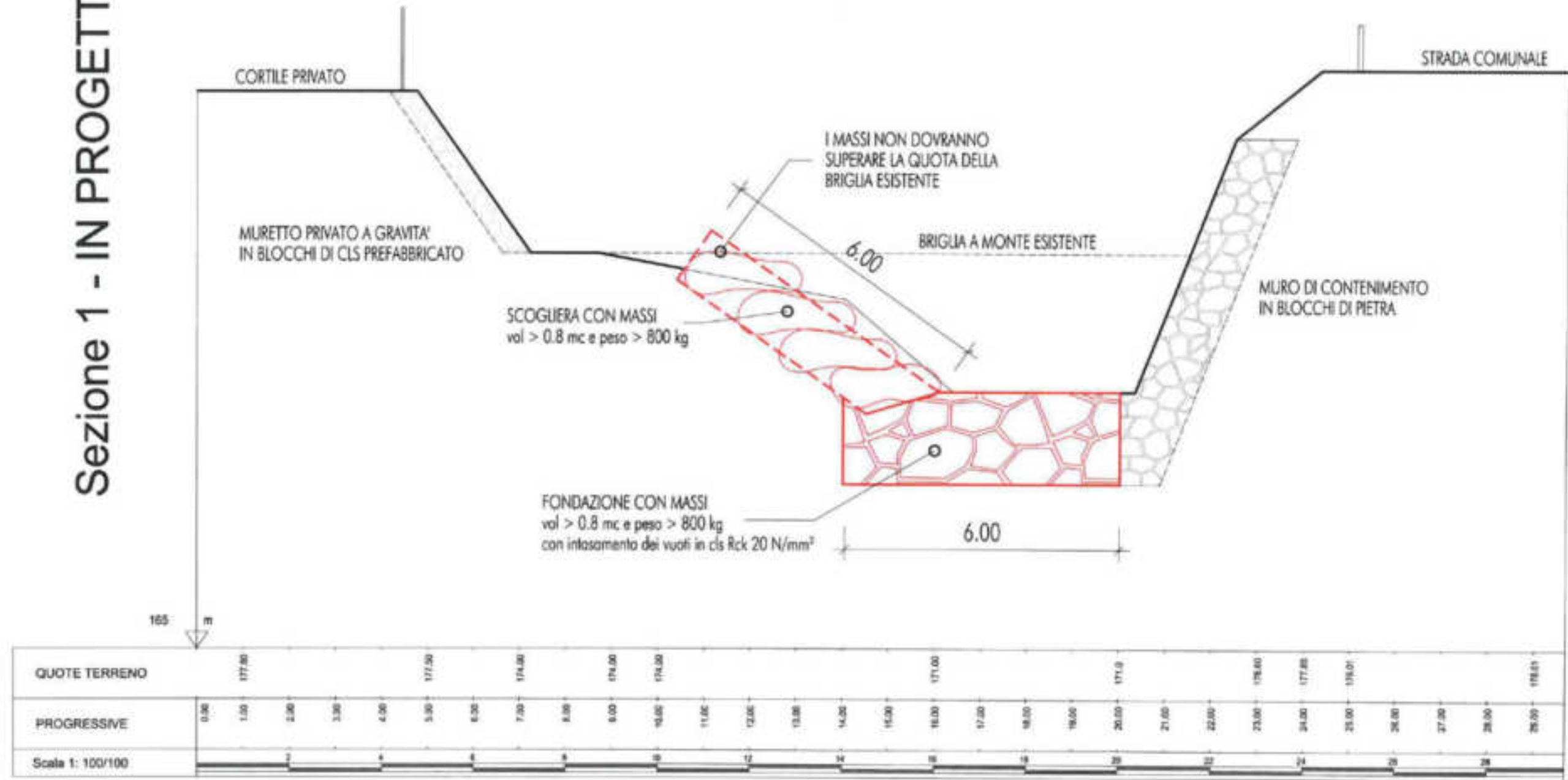
Sezione 1 - IN PROGETTO



QUOTE TERRENO	177.02	177.81	177.80	177.78	177.76	177.10	175.30	174.66	174.17	173.00	172.96	172.42	171.96	171.82	171.02	170.83	170.43	170.47	169.90	169.39	168.95	168.53	168.28	168.08	168.02	168.01	167.98	167.92	167.82	167.64	167.62	167.66	167.72	167.74	167.78
PROGRESSIVE	0.00	1.00	2.00	3.00	4.00	5.00	6.00	7.00	8.00	9.00	10.00	11.00	12.00	13.00	14.00	15.00	16.00	17.00	18.00	19.00	20.00	21.00	22.00	23.00	24.00	25.00	26.00	27.00	28.00	29.00	30.00	31.00	32.00	33.00	34.00
Scala 1: 100/100																																			

STATO IN PROGETTO
scala 1/100

Sezione 1 - IN PROGETTO



STATO IN PROGETTO
scala 1/100

EVENTUALI MASSI TEMPORANEI
per protezione rilevato
da rimuovere a fine dei lavori

circa 1,4 m

3.50

SPALLA PONTE



RILEVATO DI ACCESSO
TEMPORANEO IN ALVEO CIRCA L= 50 m
da rimuovere a fine dei lavori

SEZIONE 3
ACCESSO AREA DI CANTIERE
scala 1/50